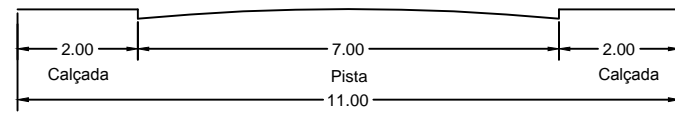
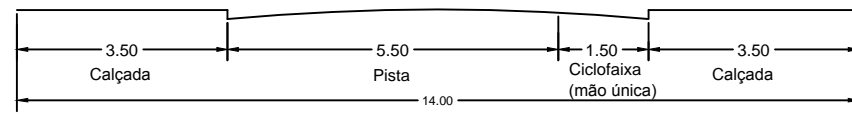


ANEXO III - HIERARQUIZAÇÃO DO SISTEMA VIÁRIO (CIDADE DO POVO)

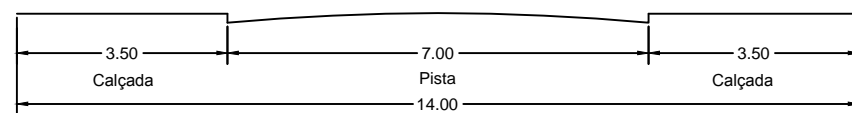
Via Local Tipo 1:



Via Local Tipo 1.1




Via Local Tipo 1.2

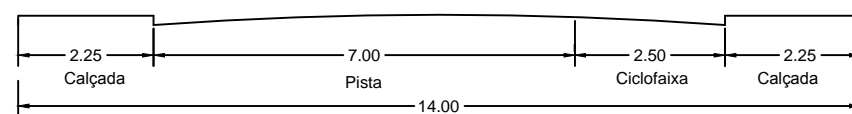


Via Local Tipo 1.3

Via Local Tipo 2:




Via Local Tipo 2.1

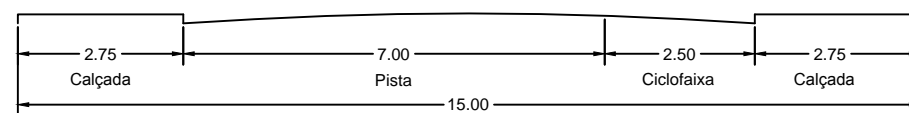


Via Local Tipo 2.2

Via Local Tipo 3:

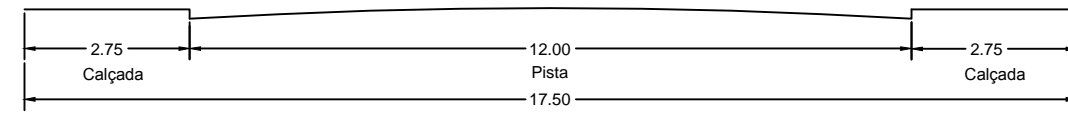


Via Local Tipo 3.1

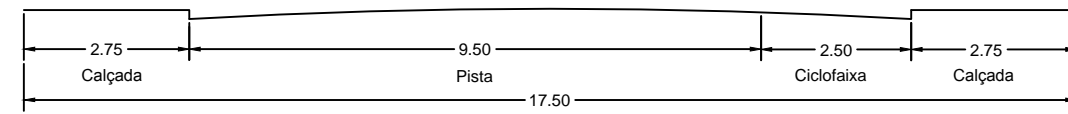


Via Local Tipo 3.2

Via Coletora Tipo 1:

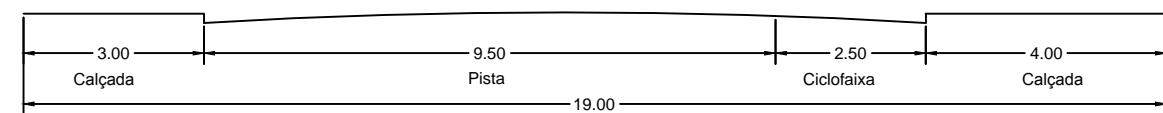


Via Coletora Tipo 1.1

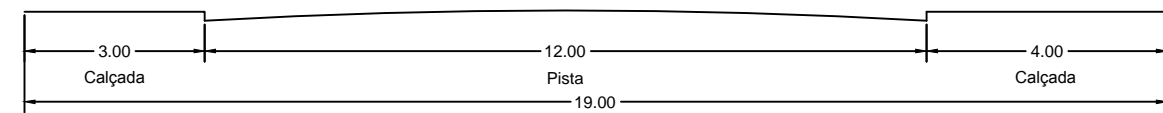


Via Coletora Tipo 1.2

Via Coletora Tipo 2:

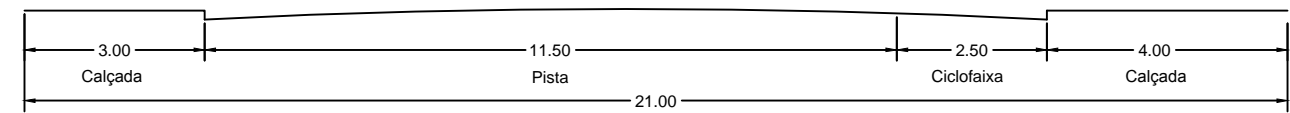


Via Coletora Tipo 2.1



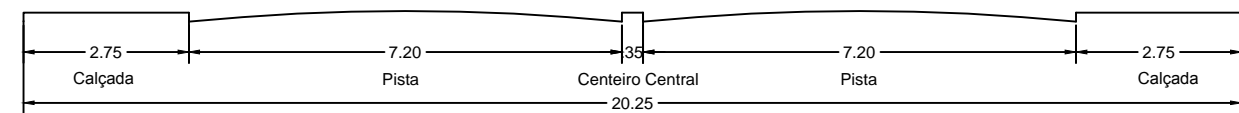
Via Coletora Tipo 2.2

Via Coletora Tipo 3:



Via Coletora Tipo 3

Via Coletora Tipo 4:



Via Coletora Tipo 4

CORTES ESQUEMÁTICOS DAS CAIXAS DAS VIAS - SEM ESCALA

DIMENSÕES DAS CAIXAS DAS VIAS:

As caixas de vias deverão adotar as dimensões de suas respectivas classificação hierárquicas, indicadas no desenhos e tabela integrantes do anexo XIX, devendo as novas edificações adotarem recuos e afastamentos viários que respeitem estas dimensões.

OBSERVAÇÃO GERAL:

Em condições especiais, admitem-se larguras superiores às apresentadas, bem como alterações na disposição de posicionamento de pistas, faixas e calçada, mediante apontamentos de estudos de engenharia e análise do órgão gestor municipal de transportes e trânsito.

Anexo:	III	<p>PREFEITURA MUNICIPAL DE RIO BRANCO Secretaria Municipal de Desenvolvimento e Gestão Urbana - SMDGU</p>
Prancha:	03	
		<p>PLANO DIRETOR DE RIO BRANCO REVISÃO PARTICIPATIVO DO PLANO DIRETOR</p>
		<p>Hierarquização do sistema viário - Cidade do Povo</p> <p>RBTRANS</p>