
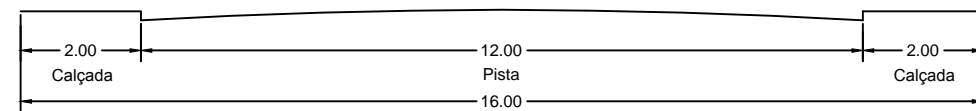


# ANEXO III - HIERARQUIZAÇÃO DO SISTEMA VIÁRIO (VIAS COM CAIXAS ESPECIAIS)

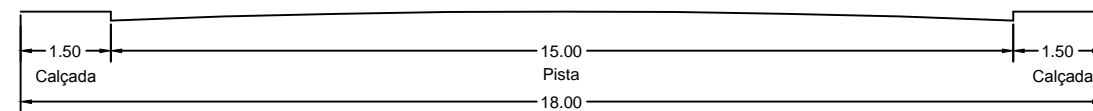
Vias Arteriais:




Via Arterial Nível 2




Via Arterial Nível 3




Via Arterial Nível 4



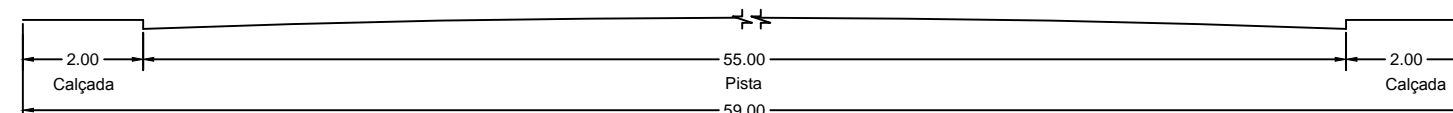
Via Arterial Nível 5



Via Arterial Nível 6

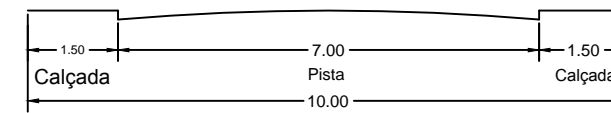


Via Arterial Nível 7



Via Arterial Nível 8

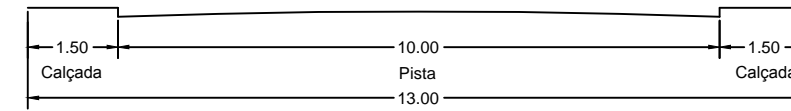
Vias Coletoras:



Via Coletora Nível 2



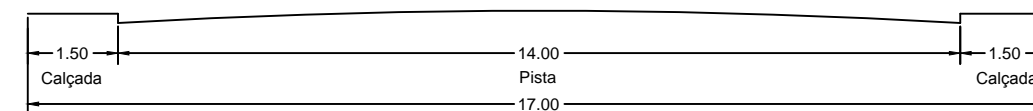
Via Coletora Nível 3



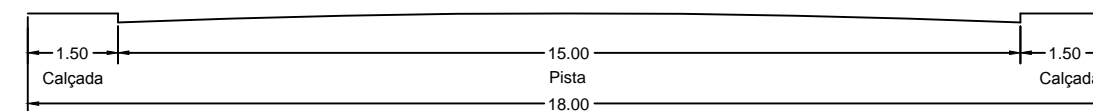
Via Coletora Nível 4



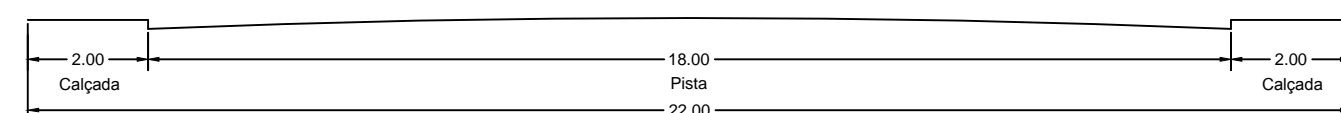
Via Coletora Nível 5



Via Coletora Nível 6



Via Coletora Nível 7



Via Coletora Nível 8

## CORTES ESQUEMÁTICOS DAS CAIXAS DAS VIAS - SEM ESCALA

### DIMENSÕES DAS CAIXAS DAS VIAS:

As caixas de vias deverão adotar as dimensões de suas respectivas classificação hierárquicas, indicadas no desenhos e tabela integrantes do anexo XIX, devendo as novas edificações adotarem recuos e afastamentos viários que respeitem estas dimensões.

### OBSERVAÇÃO GERAL:

Em condições especiais, admitem-se larguras superiores às apresentadas, bem como alterações na diposição de posicionamento de pistas, faixas e calçada, mediante apontamentos de estudos de engenharia e análise do órgão gestor municipal de transportes e trânsito.

Anexo:	III	 <b>PREFEITURA MUNICIPAL DE RIO BRANCO</b> Secretaria Municipal de Desenvolvimento e Gestão Urbana - SMDGU
Prancha:	02	
		 <b>PLANO DIRETOR DE RIO BRANCO</b> REVISÃO PARTICIPATIVO DO PLANO DIRETOR
		<b>Hierarquização do sistema viário - Cidade do Povo</b> <b>RBTRANS</b>